



Lat. 44.37213  
Lng. 4.643343



9.2km



3h15



188m



## INFOS PRATIQUES

- Prévoyez impérativement chaussures de randonnée, eau (1.5L/pers.), chapeau, etc...
- Portez de préférence des vêtements colorés.
- Respectez les propriétés privées.
- Soyez prudent en cas de travaux forestier.
- Période de chasse ; pour connaître les dates de battus de chasse administrative, contactez la Fédération de Chasse (04 75 87 88 20)



→ Pour plus d'informations :

Office de Tourisme  
Du Rhône aux Gorges de l'Ardèche

Tél. 04 75 54 54 20

→ Trace GPX et fiche téléchargeables sur :

[www.rhone-gorges-ardeche.com](http://www.rhone-gorges-ardeche.com)

→ Point de départ :  
**Bourg-Saint-Andéol**

## CIRCUIT DE RANDONNÉE Le Sentier des capitelles

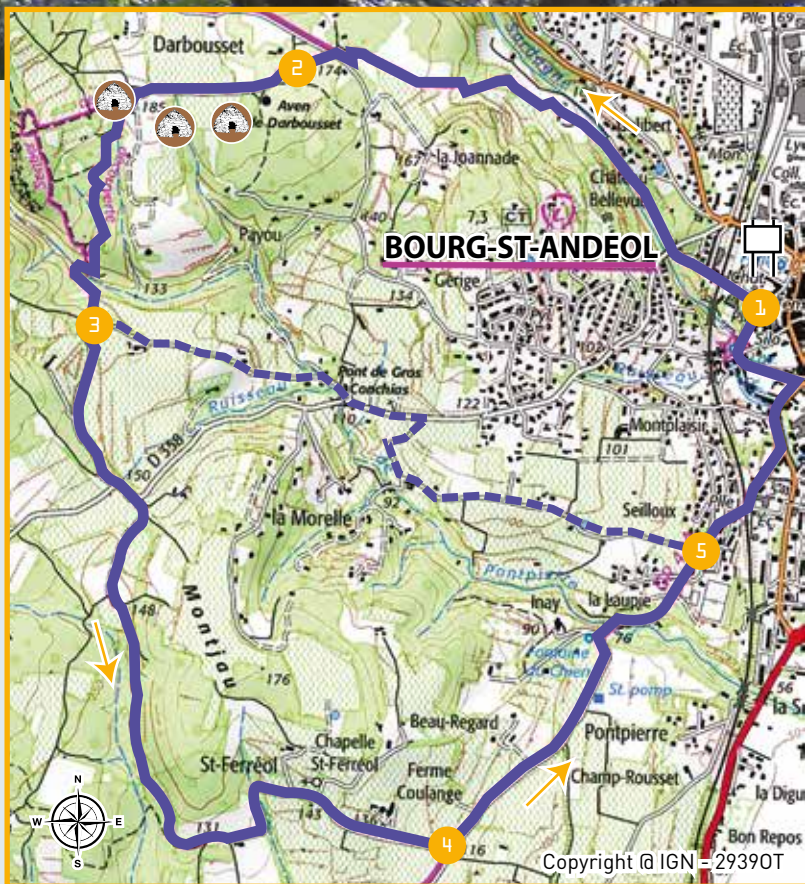
Qui n'a pas croisé, se promenant, ces huttes de pierre sèche situées en bordure de champ ? Les capitelles (en languedocien «capitèlo») sont des cabanes en pierre sèche, c'est-à-dire sans mortier, servant autrefois d'abri temporaire (de la pluie ou du soleil) de petits propriétaires, à leurs outils et à leurs produits agricoles dans la garrigue... et ont dû abriter bon nombre d'amours champêtres ! Cette appellation vernaculaire, à l'origine gardoise a été reprise, dans le courant du xx<sup>e</sup> siècle, par des érudits étudiant de semblables constructions dans les départements voisins. Elles n'ont pas de nom générique et portent un nom différent selon les régions : on les appelle «bories» en Provence, «cadotes» en Bourgogne, «capitelles» en Languedoc et «trulli» dans les Pouilles.




Capitelle.

# Le Sentier des capitelles

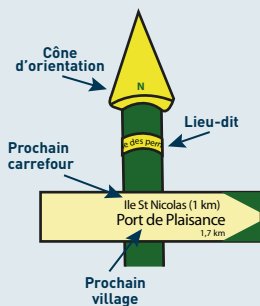
## CARTE



## LEGENDE



## BALISAGE



## DESCRIPTIF

Depuis l'Office de Tourisme, prenez la rue indiquant la **direction «Dieu Mithra»** pour atteindre l'embranchement, à l'entrée du Parc Pradelle. Suivre "Darbousset".

1

### Lame de rue Parc Pradelle

Darbousset 1.8 km  
Maison Forestière 7.2 km



Vous apercevez le château de Bellevue sur votre gauche.

Continuez tout droit et restez sur le GR42A, pour prendre le chemin caillouteux et remontant sur la gauche.



Après une ascension de quelques centaines de mètres, le long des «faysses» de pierres (anciennes terrasses) très difficile en VTT, une belle vue sur la Vallée du Rhône s'offre à vous.

Lorsque vous arrivez sur la route goudronnée, prenez sur la droite, longez la route et arrivez à l'embranchement. Suivre "Bourg Saint Andéol / Croix de Romanet"

2

### Poteau « Darbousset »

Bourg St-Andéol 5.5 km



Vous arrivez devant une maison de berger, nommée une capitelle restaurée en 2002.



**Pénétrer dans une capitelle est à vos risques et périls, ces structures sont fragiles.**

**Respecter les lieux et ne pas déplacer les pierres.**



Longez les vignes et remontez sur votre droite en sous-bois, pour arriver devant une nouvelle capitelle. Suivez le balisage qui mène dans un vallon, traversez le ruisseau et prenez le chemin situé en face pour atteindre le **carrefour "Croix de Romanet"**.

3

### Poteau « Croix de Romanet »

Croix de Romanet  
Bourg St-Andéol

**Circuit court :** prendre la direction "Bourg-St-Andéol (Seilloux 2.3km)". Vous arrivez à l'embranchement Seilloux.

**Circuit long :** suivre "Bourg-St-Andéol (Coulange)".

Vous arrivez sur la D 358, traversez-la et prenez le chemin d'en face, légèrement sur la gauche.

Continuez le chemin en sous-bois jusqu'à récupérer la route goudronnée.



Vous pouvez observer la chapelle Saint-Ferréol sur votre gauche, puis le Domaine Coulange.

Vous rejoignez ensuite le GR42A et arrivez à l'embranchement.

4

### Poteau « Coulange »

Bourg St-Andéol 2.8 km

Continuez sur le GR42A pour arriver à l'embranchement.

5

### Poteau « Seilloux »

Bourg St-Andéol 1.4 km

Gardez le balisage du GR42A jusqu'à l'arrivée à l'Office de Tourisme.



Dans la dernière partie, vous pouvez observer le lavoir d'inspiration antique, le Bas-relief du Dieu Mithra, les gouls du Vallon de Tourne, le Château Pradelle et la Cascade (maison des Arts du clown et du cirque)